Resolución Directoral

N° 0326-2021 - ANA-AAA.CO

LICENCIA DE USO DE AGUA, USO AGRARIO

Arequipa, 26 de marzo de 2021

VISTO:

CUT	183073-2020	**Fecha**	18 de diciembre de 2020
JUNTA DE USUARIOS DE CHUQUIBAMBA			
Representado por:			Documento
ANTONIO PELAGIO GONZALES HUAMAN			DNI 29575578
Informe Formalización			Fecha
006-2021 - ANA-AAA.CO-ALA.CM-AT/FAGL			01 de marzo de 2021

CONSIDERANDO:

La Resolución Jefatural N° 058-2018-ANA y el Informe de Formalización N° 006-2021 ANA-AAA.CO -ALA.CM-AT/FAGL, de la Administración Local de Agua Camaná - Majes.

SE RESUELVE:

Artículo 1°

Aprobar la delimitación del Bloque HUALLHUAC-SUCURHUAY, según el plano que forma parte de la presente resolución, el cual tiene un área bajo riego de 145.000 (ha) y su centroide ubicado geograficamente en las coordenadas UTM 752241.00000mE y 8247530.00000mN, DATUM WGS84, zona 18, politicamente en el distrito de Chuquibamba, provincia de Condesuyos, departamento Arequipa.

Artículo 2°

Otorgar, licencia de uso de agua Superficial por un volumen hasta 2108997.28 m³/año, para uso Agrario, a favor de "JUNTA DE USUARIOS DE CHUQUIBAMBA", conforme al siguiente detalle:", conforme al siguiente detalle:

Titular			
JUNTA DE USUARIOS DE CHUQUIBAMBA			
Clase de Uso	Clase Derecho	Tipo de Uso	
Productivo	Licencia	Agrario	
Bloque riego			Area servicio
HUALLHUAC-SUCURHUAY			145.000(ha)

183073-2020 : 0326-2021 - ANA-AAA.CO

Resolución Directoral

N° 0326-2021 - ANA-AAA.CO

LICENCIA DE USO DE AGUA, USO AGRARIO

Ubicación del lugar donde se hará uso del agua	Política	Dpto.	Arequipa
		Prov.	Condesuyos
		Dist.	Chuquibamba
	Administrativa	AAA	Caplina Ocoña
		ALA	Camaná - Majes
	Geográfica	WGS84 UTM, Zona 18, E:752241.00, N:8247530.00	

Origen de fuente natural: Superficial	**Manantial CARBON**				
Ubicación geográfica de la captación	WGS84 UTM, Zona:18 E:751978.00 N:8247920.00				
Volumen otorgado anual (m³)	2141.84				
Distribución mensual del volumen otorgado (m³)					
Ene	**Feb**	**Mar**	**Abr**	**May**	**Jun**
127.10	46.63	117.54	162.26	183.88	135.10
Jul	**Ago**	**Sep**	**Oct**	**Nov**	**Dic**
161.94	171.70	178.71	285.89	273.51	297.58

Origen de fuente natural: Superficial	**Manantial CIENEGO 1**				
Ubicación geográfica de la captación	WGS84 UTM, Zona:18 E:752017.00 N:8247999.00				
Volumen otorgado anual (m³)	1427.90				
Distribución mensual del volumen otorgado (m³)					
Ene	**Feb**	**Mar**	**Abr**	**May**	**Jun**
84.74	31.08	78.36	108.18	122.58	90.07
Jul	**Ago**	**Sep**	**Oct**	**Nov**	**Dic**
107.96	114.47	119.14	190.59	182.34	198.39

Origen de fuente natural: Superficial	**Manantial CIENEGO 2**				
Ubicación geográfica de la captación	WGS84 UTM, Zona:18 E:752012.00 N:8247993.00				
Volumen otorgado anual (m³)	2141.84				
Distribución mensual del volumen otorgado (m³)					
Ene	**Feb**	**Mar**	**Abr**	**May**	**Jun**
127.10	46.63	117.54	162.26	183.88	135.10
Jul	**Ago**	**Sep**	**Oct**	**Nov**	**Dic**
161.94	171.70	178.71	285.89	273.51	297.58

Origen de fuente natural: Superficial	**Río GRANDE**
Ubicación geográfica de la captación	WGS84 UTM, Zona:18 E:751729.00 N:8249883.00

AUTORIDAD NACIONAL DEL AGUA · V° B° · Ing. Roland Jesus Valencia Mandiego · DIRECTOR · CAPLINA OCOÑA · Autoridad Administrativa del Agua I

AUTORIDAD NACIONAL DEL AGUA · AAA I CAPLINA - OCOÑA · Ing. Julissa Mónica Portugal Villanueva · Coordinador del Área Técnica

AUTORIDAD NACIONAL DEL AGUA · AAA I CAPLINA - OCOÑA · Abog. Marco Antonio Oviedo Tejada · Coordinador del Área Legal

183073-2020 : 0326-2021 - ANA-AAA.CO

Resolución Directoral

N° 0326-2021 - ANA-AAA.CO

LICENCIA DE USO DE AGUA, USO AGRARIO

Volumen otorgado anual (m³)	1813423.52

Distribución mensual del volumen otorgado (m³)

Ene	Feb	Mar	Abr	May	Jun
107615.47	39476.78	99514.42	137383.13	155681.77	114384.12
Jul	**Ago**	**Sep**	**Oct**	**Nov**	**Dic**
137111.33	145371.69	151307.49	242053.98	231569.35	251953.99

Origen de fuente natural: Superficial	**Río GRANDE**
Ubicación geográfica de la captación	WGS84 UTM, Zona:18 E:751763.00 N:8249474.00
Volumen otorgado anual (m³)	171347.11

Distribución mensual del volumen otorgado (m³)

Ene	Feb	Mar	Abr	May	Jun
10168.39	3730.09	9402.94	12981.08	14710.09	10807.95
Jul	**Ago**	**Sep**	**Oct**	**Nov**	**Dic**
12955.40	13735.91	14296.77	22871.24	21880.57	23806.68

AUTORIDAD NACIONAL DEL AGUA · Autoridad Administrativa del Agua · CAPLINA OCOÑA · V° B° · Ing. Roland Jesús Valencia Manchego · DIRECTOR

Origen de fuente natural: Superficial	**Manantial MEDINA**
Ubicación geográfica de la captación	WGS84 UTM, Zona:18 E:752046.00 N:8248058.00
Volumen otorgado anual (m³)	28557.84

Distribución mensual del volumen otorgado (m³)

Ene	Feb	Mar	Abr	May	Jun
1694.73	621.68	1567.16	2163.51	2451.68	1801.32
Jul	**Ago**	**Sep**	**Oct**	**Nov**	**Dic**
2159.23	2289.32	2382.80	3811.87	3646.76	3967.78

AUTORIDAD NACIONAL DEL AGUA · AAA I CAPLINA - OCOÑA · Ing. Julissa Mónica Portugal Villanueva · Coordinador del Área Técnica

AUTORIDAD NACIONAL DEL AGUA · AAA I CAPLINA - OCOÑA · Abog. Marco Antonio Oviedo Tejada · Coordinador del Área Legal

Origen de fuente natural: Superficial	**Manantial MENDOZA**
Ubicación geográfica de la captación	WGS84 UTM, Zona:18 E:752130.00 N:8248017.00
Volumen otorgado anual (m³)	25702.07

Distribución mensual del volumen otorgado (m³)

Ene	Feb	Mar	Abr	May	Jun
1525.26	559.51	1410.44	1947.16	2206.51	1621.19
Jul	**Ago**	**Sep**	**Oct**	**Nov**	**Dic**
1943.31	2060.39	2144.52	3430.69	3282.09	3571.0

Origen de fuente natural: Superficial	**Manantial PICHIUCHA**
Ubicación geográfica de la captación	WGS84 UTM, Zona:18 E:751332.00 N:8249449.00

183073-2020 : 0326-2021 - ANA-AAA.CO

Volumen otorgado anual (m³)		8567.35			
Distribución mensual del volumen otorgado (m³)					
Ene	**Feb**	**Mar**	**Abr**	**May**	**Jun**
508.42	186.50	470.15	649.05	735.50	540.40
Jul	**Ago**	**Sep**	**Oct**	**Nov**	**Dic**
647.77	686.80	714.84	1143.56	1094.03	1190.33

Origen de fuente natural: Superficial		**Manantial PURCUY**			
Ubicación geográfica de la captación		WGS84 UTM, Zona:18 E:752315.00 N:8248533.00			
Volumen otorgado anual (m³)		12851.04			
Distribución mensual del volumen otorgado (m³)					
Ene	**Feb**	**Mar**	**Abr**	**May**	**Jun**
762.63	279.76	705.22	973.58	1103.26	810.60
Jul	**Ago**	**Sep**	**Oct**	**Nov**	**Dic**
971.66	1030.19	1072.26	1715.34	1641.04	1785.50

Origen de fuente natural: Superficial		**Manantial VELARDE**			
Ubicación geográfica de la captación		WGS84 UTM, Zona:18 E:751980.00 N:8247976.00			
Volumen otorgado anual (m³)		42836.77			
Distribución mensual del volumen otorgado (m³)					
Ene	**Feb**	**Mar**	**Abr**	**May**	**Jun**
2542.10	932.52	2350.73	3245.27	3677.52	2701.99
Jul	**Ago**	**Sep**	**Oct**	**Nov**	**Dic**
3238.85	3433.98	3574.19	5717.81	5470.14	5951.67

Artículo 3°

El titular de la licencia de uso de agua expedirá los Certificados Nominativos a sus asociados que acrediten la titularidad o posesión legítima del predio conformante del bloque; los que a sola presentación a la Administración Local de Agua correspondiente, se inscriben en el Registro Administrativo de Derechos de Uso de Agua.

Artículo 4°

Inscribir la licencia otorgada mediante la presente resolución en el Registro Administrativo de Derechos de Uso de Agua.

Artículo 5°

183073-2020 : 0326-2021 - ANA-AAA.CO

Notificar la presente resolución a JUNTA DE USUARIOS DE CHUQUIBAMBA y su publicación en el portal web de la Autoridad Nacional del Agua

Artículo 6°

No se otorgará ni registrarán Certificados Nominativos, cuando estos excedan al volumen de agua asignado al bloque.

AUTORIDAD NACIONAL DEL AGUA
AAA I CAPLINA - OCOÑA
Ing. Julissa Mónica Portugal Villanueva
Coordinador del Area Técnica

AUTORIDAD NACIONAL DEL AGUA
AUTORIDAD ADMINISTRATIVA DEL AGUA I
CAPLINA - OCOÑA
Ing. Roland Jesús Valencia Manchego
DIRECTOR

AUTORIDAD NACIONAL DEL AGUA
AAA I CAPLINA - OCOÑA
Abog. Marco Antonio Oviedo Tejada
Coordinador del Area Legal

UBICACION Y DATOS DEL BLOQUE DE RIEGO

UBICACION POLITICA DEL BLOQUE		UBICACION GEOGRAFICA CENTROIDE			N° DE USUARIOS	N° DE PREDIOS	AREA TOTAL (ha)	AREA BAJO RIEGO
		COORDENADAS UTM WGS84 - ZONA 18S		COTA m.s.n.m.				
DEPARTAMENTO:	AREQUIPA	ESTE (m)	NORTE (m)					
PROVINCIA:	CONDESUYOS							
DISTRITO:	CHUQUIBAMBA	752241	8247530	2789	50	73	151	145
SECTOR:	HUALLHUAC- SUCURHUAY							

CARACTERISTICAS DE LA FUENTE HIDRICA

FUENTE DE AGUA			CAPTACION			
ORIGEN	TIPO	NOMBRE	CAUDAL (Q)	COORDENADAS UTM WGS84 - ZONA 18S		COTA m.s.n.m.
				ESTE (m)	NORTE (m)	
SUPERFICIAL	CAPTACION (RIO GRANDE)	TOCYANCA	127	751729	8249833	2935
SUPERFICIAL	CAPTACION (RIO GRANDE)	HUALLHUAC	12	751763	8249474	2896
SUPERFICIAL	MANATIAL	PICHIUCHA	0.6	751332	8249449	2918
SUPERFICIAL	MANATIAL	PURCUY	0.9	752315	8248533	2827
SUPERFICIAL	MANATIAL	MEDINA	2	752046	8248058	2816
SUPERFICIAL	MANATIAL	VELARDE	3	751980	8247976	2816
SUPERFICIAL	MANATIAL	CIENEGO 1	0.10	752017	8247999	2806
SUPERFICIAL	MANATIAL	CIENEGO 2	0.15	752012	8247993	2806
SUPERFICIAL	MANATIAL	CARBON	0.15	751978	8247920	2809
SUPERFICIAL	MANATIAL	MENDOZA	1.8	752130	8248017	2816

ASIGNACION DE AGUA CON FINES AGRARIOS

CAPTACION	NOMBRE DE LA CAPTACION	ASIGNACION	UNIDAD	ENE.	FEB.	MAR.	ABR.	MAY.	JUN.	JUL.	AGO.	SET.	OCT.	NOV.	DIC.	Volumes Anual (m3/año)
CAPTACION DIRECTA FRONTAL	TOCYANCA, HUALLHUAC, PICHIUCHA, PURCUY, MEDINA, VELARDE, CIENEGO 1, 2, CARBON Y MENDOZA	CAUDAL	L/S	46.73	18.98	43.21	61.64	67.60	51.32	59.54	63.12	67.89	105.10	103.90	109.40	
		VOLUM EN (m^3)	m^3	125,156	45,911	115,734	159,776	181,057	133,028	159,459	169,066	175,969	281,507	269,313	293,021	2,108,997

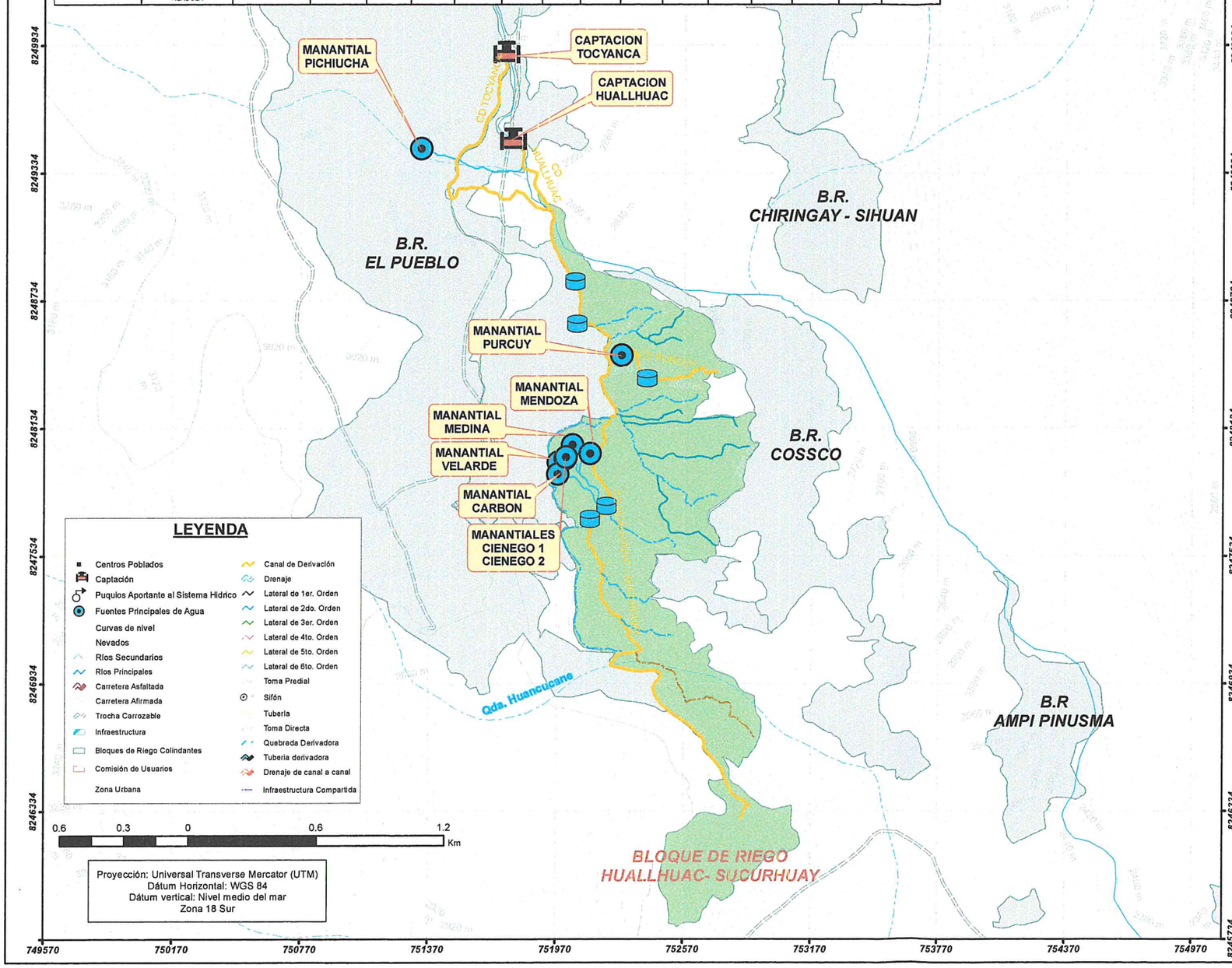

UBICACIÓN ADMINISTRATIVA

ÁMBITO DE LA ADMINISTRACIÓN LOCAL DE AGUA CAMANA-MAJES

UBICACIÓN COMISION DE USUARIOS

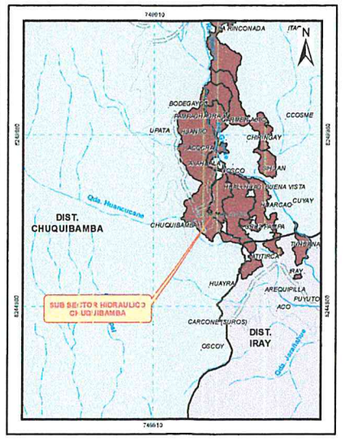

UBICACIÓN DEL BLOQUE DE RIEGO

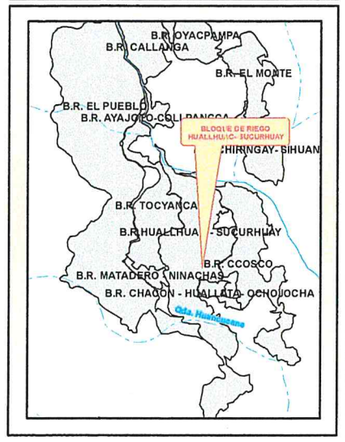

PERÚ | Ministerio de Agricultura y Riego | Autoridad Nacional del Agua

AUTORIDAD ADMINISTRATIVA DEL AGUA I CAPLINA - OCOÑA

ADMINISTRACIÓN LOCAL DE AGUA CAMANÁ-MAJES

OTORGAMIENTO DE LICENCIA DE USO DE AGUA AGRÍCOLA ALA CAMANÁ - MAJES

Mapa: BLOQUE DE RIEGO HUALLHUAC- SUCURHUAY		
Junta de Usuarios: JUNTA DE USUARIOS DE AGUA DEL SUB SECTOR HIDRAULICO CHUQUIBAMBA		Sector Hidráulico Menor: DE CHUQUIBAMBA
Sector: HUALLHUAC- SUCURHUAY		Sub Sector Hidráulico : CHUQUIBAMBA
Departamento : AREQUIPA	Provincia : CONDESUYOS	Distrito : CHUQUIBAMBA
Aprobado : AAA CAPLINA-OCOÑA	Escala : 1/22,000	Mapa N°: 01
Revisado : ALA CAMANÁ-MAJES	Fecha : DICIEMBRE 2020	
Elaborado por: Especialista SIG Pablo Aguilar Barriga	Fuente: ANA, IGN, INEI, PROPIA	

AUTORIDAD NACIONAL DEL AGUA AAA I CAPLINA - OCOÑA
Ing. Julissa Monica Portugal Villanueva
Coordinador del Area Técnica

AUTORIDAD NACIONAL DEL AGUA
V° B°
Ing. Roland Jesus Valencia Manchego
DIRECTOR
AAA I CAPLINA - OCOÑA
Autoridad Administrativa del Agua I