Resolución Directoral

N° 1746-2020 - ANA-AAA.CO

LICENCIA DE USO DE AGUA, USO AGRARIO

Arequipa, 17 de diciembre de 2020

VISTO:

CUT	123768-2020	**Fecha**	08 de octubre de 2020
JUNTA DE USUARIOS DE CHUQUIBAMBA			
Representado por:			Documento
ANTONIO PELAGIO GONZALES HUAMAN			DNI 29575578
Informe Formalización			Fecha
050-2020 - ANA-AAA.CO-ALA.CM-AT/FAGL			09 de diciembre de 2020

CONSIDERANDO:

La Resolución Jefatural N° 058-2018-ANA y el Informe de Formalización N° 050-2020 ANA-AAA.CO -ALA.CM-AT/FAGL, de la Administración Local de Agua Camaná - Majes.

SE RESUELVE:

Artículo 1°

Aprobar la delimitación del Bloque SUMAY, según el plano que forma parte de la presente resolución, el cual tiene un área bajo riego de 10.900 (ha) y su centroide ubicado geograficamente en las coordenadas UTM 753055.00000mE y 8246655.00000mN, DATUM WGS84, zona 18, politicamente en el distrito de Chuquibamba, provincia de Condesuyos, departamento Arequipa.

Artículo 2°

Otorgar, licencia de uso de agua Superficial por un volumen hasta 147705.00 m³/año, para uso Agrario, a favor de "JUNTA DE USUARIOS DE CHUQUIBAMBA", conforme al siguiente detalle:", conforme al siguiente detalle:

Titular			
JUNTA DE USUARIOS DE CHUQUIBAMBA			
Clase de Uso	Clase Derecho	Tipo de Uso	
Productivo	Licencia	Agrario	
Bloque riego			Area servicio
SUMAY			10.900(ha)

123768-2020 - 1746-2020 - ANA-AAA.CO

Resolución Directoral

N° 1746-2020 - ANA-AAA.CO

LICENCIA DE USO DE AGUA, USO AGRARIO

Ubicación del lugar donde se hará uso del agua	Política	Dpto.	Arequipa
		Prov.	Condesuyos
		Dist.	Chuquibamba
	Administrativa	AAA	Caplina Ocoña
		ALA	Camaná - Majes
	Geográfica	WGS84 UTM, Zona 18, E:753055.00, N:8246655.00	

Origen de fuente natural: Superficial		**Manantial CINTO 1**			
Ubicación geográfica de la captación		WGS84 UTM, Zona:18 E:752742.00 N:8247162.00			
Volumen otorgado anual (m³)		29740.0			
Distribución mensual del volumen otorgado (m³)					
Ene	**Feb**	**Mar**	**Abr**	**May**	**Jun**
1917.0	683.0	1590.0	2052.0	2330.0	1711.0
Jul	**Ago**	**Sep**	**Oct**	**Nov**	**Dic**
2021.0	2174.0	3335.0	3914.0	3787.0	4226.0

Origen de fuente natural: Superficial		**Manantial CINTO 2**			
Ubicación geográfica de la captación		WGS84 UTM, Zona:18 E:752686.00 N:8247161.00			
Volumen otorgado anual (m³)		5947.0			
Distribución mensual del volumen otorgado (m³)					
Ene	**Feb**	**Mar**	**Abr**	**May**	**Jun**
383.0	137.0	318.0	410.0	466.0	342.0
Jul	**Ago**	**Sep**	**Oct**	**Nov**	**Dic**
404.0	435.0	667.0	783.0	757.0	845.0

Origen de fuente natural: Superficial		**Manantial CINTO 3**			
Ubicación geográfica de la captación		WGS84 UTM, Zona:18 E:752660.00 N:8247097.00			
Volumen otorgado anual (m³)		1983.0			
Distribución mensual del volumen otorgado (m³)					
Ene	**Feb**	**Mar**	**Abr**	**May**	**Jun**
128.0	46.0	106.0	137.0	155.0	114.0
Jul	**Ago**	**Sep**	**Oct**	**Nov**	**Dic**
135.0	145.0	222.0	261.0	252.0	282.0

Origen de fuente natural: Superficial	**Quebrada HUACUCANI**
Ubicación geográfica de la captación	WGS84 UTM, Zona:18 E:752737.00 N:8247008.00

AUTORIDAD NACIONAL DEL AGUA V° B° Ing. Rolando Jesús Valencia Machego DIRECTOR Autoridad Administrativa del Agua CAPLINA OCOÑA

AUTORIDAD NACIONAL DEL AGUA AAA CAPLINA - OCOÑA Ing. Melissa Mónica Portugal Villanueva Coordinador Area Técnica

AUTORIDAD NACIONAL DEL AGUA AAA CAPLINA - OCOÑA Abog. Marco Antonio Oviedo Tejada Coordinador del Area Legal

123768-2020 : 1746-2020 - ANA-AAA.CO

Volumen otorgado anual (m³)	49563.0

Distribución mensual del volumen otorgado (m³)

Ene	Feb	Mar	Abr	May	Jun
3194.0	1138.0	2650.0	3420.0	3883.0	2851.0
Jul	**Ago**	**Sep**	**Oct**	**Nov**	**Dic**
3368.0	3624.0	5558.0	6523.0	6311.0	7043.0

Origen de fuente natural: Superficial	**Manantial SUMAY 1**
Ubicación geográfica de la captación	WGS84 UTM, Zona:18 E:752877.00 N:8246997.00
Volumen otorgado anual (m³)	11896.0

Distribución mensual del volumen otorgado (m³)

Ene	Feb	Mar	Abr	May	Jun
767.0	273.0	636.0	821.0	932.0	684.0
Jul	**Ago**	**Sep**	**Oct**	**Nov**	**Dic**
808.0	870.0	1334.0	1566.0	1515.0	1690.0

Origen de fuente natural: Superficial	**Manantial SUMAY 2**
Ubicación geográfica de la captación	WGS84 UTM, Zona:18 E:752817.00 N:8246995.00
Volumen otorgado anual (m³)	29740.0

Distribución mensual del volumen otorgado (m³)

Ene	Feb	Mar	Abr	May	Jun
1917.0	683.0	1590.0	2052.0	2330.0	1711.0
Jul	**Ago**	**Sep**	**Oct**	**Nov**	**Dic**
2021.0	2174.0	3335.0	3914.0	3787.0	4226.0

Origen de fuente natural: Superficial	**Manantial SUMAY 3**
Ubicación geográfica de la captación	WGS84 UTM, Zona:18 E:752803.00 N:8246995.00
Volumen otorgado anual (m³)	9915.0

Distribución mensual del volumen otorgado (m³)

Ene	Feb	Mar	Abr	May	Jun
639.0	228.0	530.0	684.0	777.0	570.0
Jul	**Ago**	**Sep**	**Oct**	**Nov**	**Dic**
674.0	725.0	1112.0	1305.0	1262.0	1409.0

Origen de fuente natural: Superficial	**Manantial SUMAY 4**
Ubicación geográfica de la captación	WGS84 UTM, Zona:18 E:752765.00 N:8247009.00

Ing. Roland Jesus Valencia Malchiago DIRECTOR CAPLINA OCONA

Ing. Jovita Monica Portugal Miranueva Coordinador del Area Tecnica

Abog. Marco Antonio Oviedo Telada Coordinador del Area Legal

123768-2020 - 1746-2020 - ANA-AAA.CO

Volumen otorgado anual (m³)		8921.0			
Distribución mensual del volumen otorgado (m³)					
Ene	**Feb**	**Mar**	**Abr**	**May**	**Jun**
575.0	205.0	477.0	616.0	699.0	513.0
Jul	**Ago**	**Sep**	**Oct**	**Nov**	**Dic**
606.0	652.0	1000.0	1174.0	1136.0	1268.0

Artículo 3°

El titular de la licencia de uso de agua expedirá los Certificados Nominativos a sus asociados que acrediten la titularidad o posesión legítima del predio conformante del bloque; los que a sola presentación a la Administración Local de Agua correspondiente, se inscriben en el Registro Administrativo de Derechos de Uso de Agua.

Artículo 4°

Inscribir la licencia otorgada mediante la presente resolución en el Registro Administrativo de Derechos de Uso de Agua.

Artículo 5°

Notificar la presente resolución a JUNTA DE USUARIOS DE CHUQUIBAMBA y su publicación en el portal web de la Autoridad Nacional del Agua

Artículo 6°

No se otorgará ni registrarán Certificados Nominativos, cuando estos excedan al volumen de agua asignado al bloque.

AUTORIDAD NACIONAL DEL AGUA AAA I CAPLINA - OCOÑA Ing. Julissa Monica Portal Villanueva Coordinador del Área Técnica

AUTORIDAD NACIONAL DEL AGUA AAA I CAPLINA - OCOÑA Abog. Marco Antonio Oviedo Tejada Coordinador del Área Legal

MINISTERIO DE AGRICULTURA AUTORIDAD NACIONAL DEL AGUA CAPLINA - OCOÑA AUTORIDAD ADMINISTRATIVA DEL AGUA I

AUTORIDAD NACIONAL DEL AGUA
AUTORIDAD ADMINISTRATIVA DEL AGUA I
CAPLINA - OCOÑA
Ing. Roland Jesús Valencia Manchego
DIRECTOR

123768-2020 : 1746-2020 - ANA-AAA.CO

UBICACION Y DATOS DEL BLOQUE DE RIEGO

UBICACION POLITICA DEL BLOQUE		UBICACION GEOGRAFICA CENTROIDE			N° DE USUARIOS	N° DE PREDIOS	AREA TOTAL (ha)	AREA BAJO RIEGO
DEPARTAMENTO:	AREQUIPA	COORDENADAS UTM WGS84 - ZONA 18S		COTA m.s.n.m.	12	12	10.9	10.9
PROVINCIA:	CONDESUYOS							
DISTRITO:	CHUQUIBAMBA/IRAY	ESTE (m)	NORTE (m)					
SECTOR:	SUMAY	753055	8246655	2648				

CARACTERISTICAS DE LA FUENTE HIDRICA (PEND)

FUENTE DE AGUA			CAPTACION			
ORIGEN	TIPO	NOMBRE	CAUDAL (Q)	COORDENADAS UTM WGS84 - ZONA 18S		COTA m.s.n.m.
				ESTE (m)	NORTE (m)	
SUPERFICIAL	MANANTIAL	CINTO 1	1.50	752742	8247162	2716
SUPERFICIAL	MANANTIAL	CINTO 2	0.3	752686	8247161	2722
SUPERFICIAL	MANANTIAL	CINTO 3	0.1	752660	8247097	2716
SUPERFICIAL	MANANTIAL	SUMAY 1	0.6	752877	8246997	2684
SUPERFICIAL	MANANTIAL	SUMAY 2	1.5	752817	8246995	2684
SUPERFICIAL	MANANTIAL	SUMAY 3	0.5	752803	8246995	2685
SUPERFICIAL	MANANTIAL	SUMAY 4	0.45	752765	8247009	2684
SUPERFICIAL	QUEBRADA	HUACUCANI	2.5	752737	8247008	2693

ASIGNACION DE AGUA CON FINES AGRARIOS

CAPTACION	NOMBRE DE LA CAPTACION	ASIGNACION	UNIDAD	ENE.	FEB.	MAR.	ABR.	MAY.	JUN.	JUL.	AGO.	SET.	OCT.	NOV.	DIC.	Volumes Anual (m3/año)
CAPTACION DIRECTA FRONTAL	CINTO 1, 2, 3, AGUA BLANCA DE SUMAY 1, 2, 3, 4, QUEBRADA HUACUCANI	CAUDAL	L/S	3.55	1.40	2.95	3.93	4.32	3.28	3.75	4.03	6.39	7.26	7.26	7.84	
		VOLUM EN (m^3)	m^3	9519	3391	7897	10177	11571	8497	10036	10799	16563	19439	18808	20989	**147686**

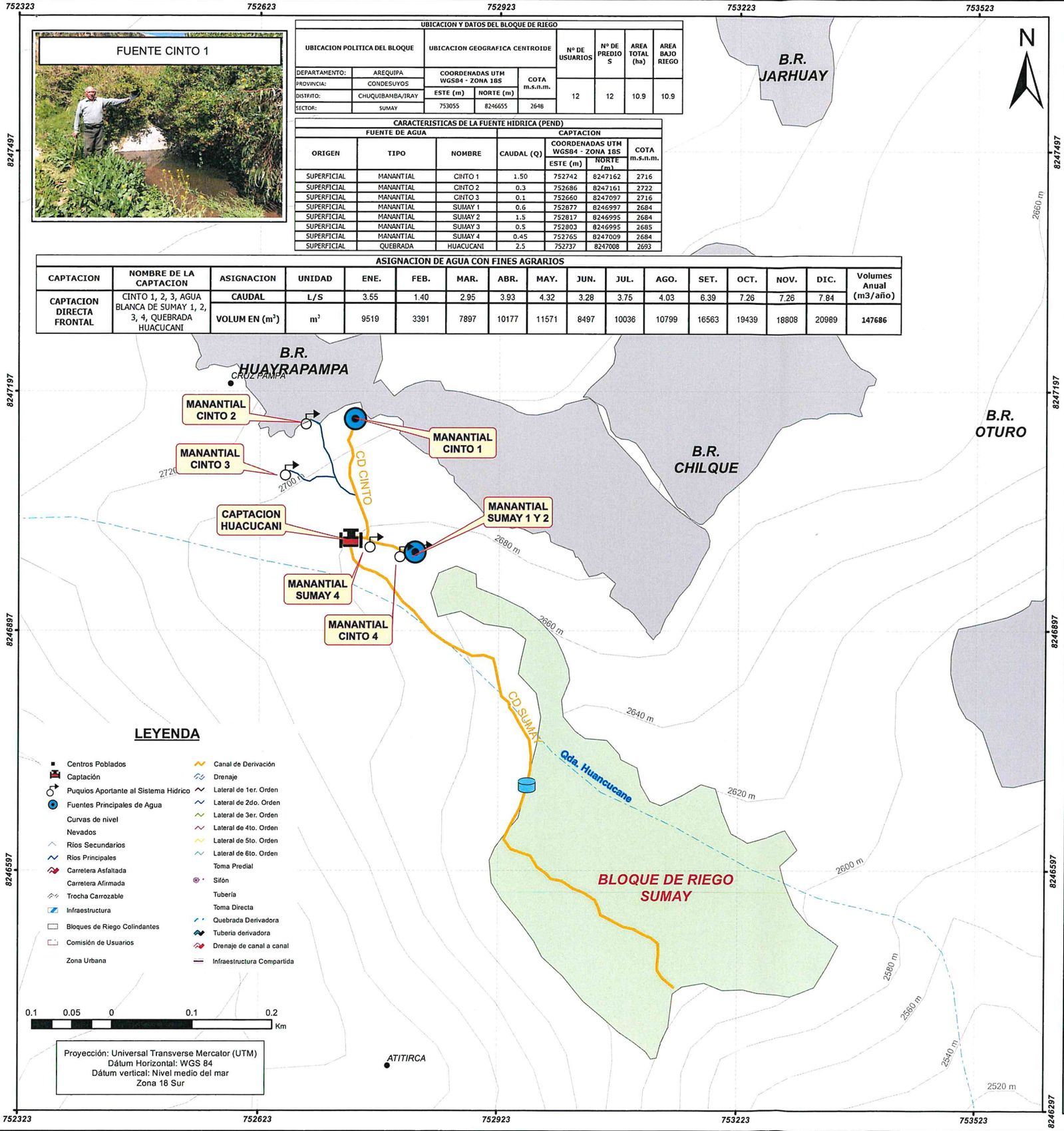

UBICACIÓN ADMINISTRATIVA

ÁMBITO DE LA ADMINISTRACIÓN LOCAL DE AGUA CAMANÁ-MAJES

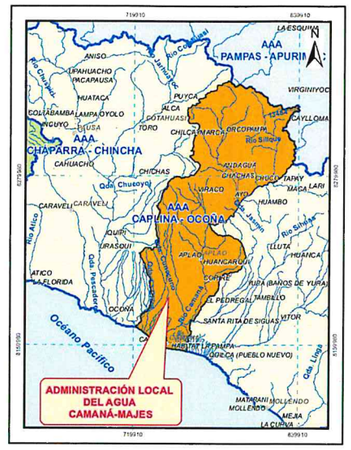

UBICACIÓN COMISION DE USUARIOS

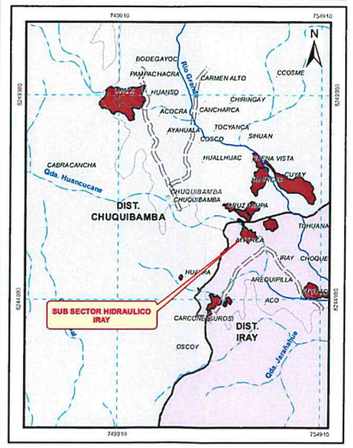

UBICACIÓN DEL BLOQUE DE RIEGO

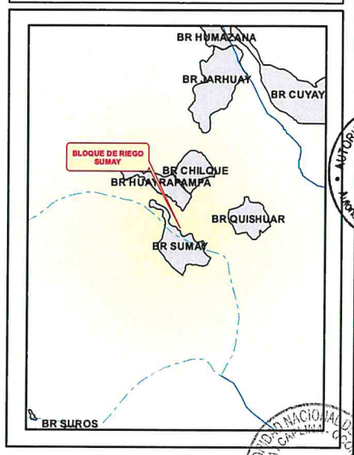

PERÚ | Ministerio de Agricultura y Riego | Autoridad Nacional del Agua

AUTORIDAD ADMINISTRATIVA DEL AGUA I CAPLINA - OCOÑA

ADMINISTRACIÓN LOCAL DE AGUA CAMANÁ-MAJES

OTORGAMIENTO DE LICENCIA DE USO DE AGUA AGRÍCOLA ALA CAMANÁ - MAJES

Mapa:	BLOQUE DE RIEGO SUMAY		
Junta de Usuarios	COMISION DE USUARIOS DE AGUA DEL SUB SECTOR HIDRAULICO IRAY		Sector Hidráulico Menor: DE CHUQUIBAMBA
Sector:	SUMAY		Sub Sector Hidráulico : IRAY
Departamento : AREQUIPA	Provincia : CONDESUYOS		Distrito : IRAY
Aprobado : AAA CAPLINA-OCOÑA	Escala : 1/5,109		Mapa N°: 01
Revisado : ALA CAMANÁ-MAJES	Fecha : OCTUBRE 2020		
Elaborado por: Especialista SIG Pablo Aguilar Barriga	Fuente: ANA, IGN, INEI, PROPIA		

AUTORIDAD NACIONAL DEL AGUA
Vº Bº
Ing. Rolando Jesus Valencia Maeschego
DIRECTOR
AAA CAPLINA OCOÑA
Autoridad Administrativa del Agua I

AUTORIDAD NACIONAL DEL AGUA
ALA CAMANÁ - MAJES
Ing. Melissa Monica Portugal Villanueva
Coordinador del ALA