"Decenio de la igualdad de oportunidades para mujeres y hombres"
"Año del bicentenario del Perú: 200 años de independencia"

Resolución Directoral

N° 610 -2021-ANA-AAA.CO

LICENCIA DE USO DE AGUA, USO AGRARIO

Arequipa, 30 JUN 2021

VISTO:

CUT	65710-2021	**Fecha**	28 de abril de 2021
COMISION DE USUARIOS DEL SUB SECTOR HIDRAULICO CUMO CONORAGEN			
Representado por:		Documento	
ARTURO BERNARDINO ALVAREZ MAMANI		DNI 04730432	
Informe Formalización		Fecha	
049-2021 - ANA/AAA I C-O/ALA-T-AT		24 de junio de 2021	

CONSIDERANDO:

La Resolución Jefatural N° 058-2018-ANA y el Informe de Formalización N° 049-2021 ANA/AAA I C-O/ALA-T-AT, de la Administración Local de Agua Tambo - Alto Tambo.

SE RESUELVE:

Artículo 1°

Aprobar la delimitación del Bloque CUMO - CHIRIPUQUIO, según el plano que forma parte de la presente resolución, el cual tiene un área bajo riego de 121.426 (ha) y su centroide ubicado geográficamente en las coordenadas UTM 268405.00000mE y 8161663.00000mN, DATUM WGS84, zona 19, políticamente en el distrito de Puquina, provincia de General Sánchez Cerro, departamento Moquegua.

Artículo 2°

Otorgar, licencia de uso de agua Superficial por un volumen hasta 1702852.06 m³/año, para uso Agrario, a favor de "COMISION DE USUARIOS DEL SUB SECTOR HIDRAULICO CUMO CONORAGEN", conforme al siguiente detalle:", conforme al siguiente detalle:

Titular			
COMISION DE USUARIOS DEL SUB SECTOR HIDRAULICO CUMO CONORAGEN			
Clase de Uso	Clase Derecho	Tipo de Uso	
Productivo	Licencia	Agrario	
Bloque riego			Area servicio
CUMO - CHIRIPUQUIO			121.426(ha)

"Decenio de la igualdad de oportunidades para mujeres y hombres"
"Año del bicentenario del Perú: 200 años de independencia"

Resolución Directoral

N° 610 -2021-ANA-AAA.CO

LICENCIA DE USO DE AGUA, USO AGRARIO

Ubicación del lugar donde se hará uso del agua	Política	Dpto.	Moquegua
		Prov.	General Sanchez Cerro
		Dist.	Puquina
	Administrativa	AAA	Caplina Ocoña
		ALA	Tambo - Alto Tambo
	Geográfica	WGS84 UTM, Zona 19, E:268405.00, N:8161663.00	

Origen de fuente natural: Superficial	**Manantial CHALSAPAMPA 1**
Ubicación geográfica de la captación	WGS84 UTM, Zona:19 E:269628.00 N:8163097.00
Volumen otorgado anual (m³)	14652.30

Distribución mensual del volumen otorgado (m³)

Ene	Feb	Mar	Abr	May	Jun
2742.46	1142.88	1300.08	495.10	472.26	338.18
Jul	**Ago**	**Sep**	**Oct**	**Nov**	**Dic**
373.29	419.28	432.76	1857.57	2419.84	2658.60

Origen de fuente natural: Superficial	**Manantial CHALSAPAMPA 2**
Ubicación geográfica de la captación	WGS84 UTM, Zona:19 E:269659.00 N:8163101.00
Volumen otorgado anual (m³)	12741.13

Distribución mensual del volumen otorgado (m³)

Ene	Feb	Mar	Abr	May	Jun
2384.75	993.81	1130.51	430.52	410.66	294.07
Jul	**Ago**	**Sep**	**Oct**	**Nov**	**Dic**
324.60	364.59	376.31	1615.28	2104.21	2311.82

Origen de fuente natural: Superficial	**Manantial CHASCORCCO**
Ubicación geográfica de la captación	WGS84 UTM, Zona:19 E:270039.00 N:8163069.00
Volumen otorgado anual (m³)	44593.96

Distribución mensual del volumen otorgado (m³)

Ene	Feb	Mar	Abr	May	Jun
8346.61	3478.34	3956.78	1506.83	1437.32	1029.24
Jul	**Ago**	**Sep**	**Oct**	**Nov**	**Dic**
1136.10	1276.06	1317.09	5653.47	7364.74	8091.38

Origen de fuente natural: Superficial	**Quebrada CHILCAPAMPA**
Ubicación geográfica de la captación	WGS84 UTM, Zona:19 E:269645.00 N:8162960.00

"Decenio de la igualdad de oportunidades para mujeres y hombres"
"Año del bicentenario del Perú: 200 años de independencia"

Resolución Directoral

N° 610 -2021-ANA-AAA.CO

LICENCIA DE USO DE AGUA, USO AGRARIO

Volumen otorgado anual (m³)	509645.22

Distribución mensual del volumen otorgado (m³)

Ene	Feb	Mar	Abr	May	Jun
95389.86	39752.44	45220.32	17220.86	16426.49	11762.75
Jul	**Ago**	**Sep**	**Oct**	**Nov**	**Dic**
12983.95	14583.59	15052.50	64611.08	84168.50	92472.88

Origen de fuente natural: Superficial	**Quebrada CHILCAPAMPA**
Ubicación geográfica de la captación	WGS84 UTM, Zona:19 E:269160.00 N:8162870.00
Volumen otorgado anual (m³)	509645.22

Distribución mensual del volumen otorgado (m³)

Ene	Feb	Mar	Abr	May	Jun
95389.86	39752.44	45220.32	17220.86	16426.49	11762.75
Jul	**Ago**	**Sep**	**Oct**	**Nov**	**Dic**
12983.95	14583.59	15052.50	64611.08	84168.50	92472.88

Origen de fuente natural: Superficial	**Quebrada CHILCAPAMPA**
Ubicación geográfica de la captación	WGS84 UTM, Zona:19 E:269183.00 N:8162888.00
Volumen otorgado anual (m³)	509645.22

Distribución mensual del volumen otorgado (m³)

Ene	Feb	Mar	Abr	May	Jun
95389.86	39752.44	45220.32	17220.86	16426.49	11762.75
Jul	**Ago**	**Sep**	**Oct**	**Nov**	**Dic**
12983.95	14583.59	15052.50	64611.08	84168.50	92472.88

Origen de fuente natural: Superficial	**Manantial CHIRIPUJIO 1**
Ubicación geográfica de la captación	WGS84 UTM, Zona:19 E:269044.00 N:8162454.00
Volumen otorgado anual (m³)	38223.40

Distribución mensual del volumen otorgado (m³)

Ene	Feb	Mar	Abr	May	Jun
7154.24	2981.43	3391.52	1291.56	1231.99	882.21
Jul	**Ago**	**Sep**	**Oct**	**Nov**	**Dic**
973.80	1093.77	1128.94	4845.83	6312.64	6935.47

Origen de fuente natural: Superficial	**Manantial CHIRIPUJIO 2**
Ubicación geográfica de la captación	WGS84 UTM, Zona:19 E:269028.00 N:8162485.00

Resolución Directoral

N° 610 -2021-ANA-AAA.CO

LICENCIA DE USO DE AGUA, USO AGRARIO

Volumen otorgado anual (m³)	38223.40

Distribución mensual del volumen otorgado (m³)

Ene	Feb	Mar	Abr	May	Jun
7154.24	2981.43	3391.52	1291.56	1231.99	882.21
Jul	**Ago**	**Sep**	**Oct**	**Nov**	**Dic**
973.80	1093.77	1128.94	4845.83	6312.64	6935.47

Origen de fuente natural: Superficial	**Manantial CUMO EL RIO**
Ubicación geográfica de la captación	WGS84 UTM, Zona:19 E:267811.00 N:8161083.00
Volumen otorgado anual (m³)	2548.21

Distribución mensual del volumen otorgado (m³)

Ene	Feb	Mar	Abr	May	Jun
476.95	198.76	226.10	86.10	82.13	58.81
Jul	**Ago**	**Sep**	**Oct**	**Nov**	**Dic**
64.92	72.92	75.26	323.06	420.84	462.36

Origen de fuente natural: Superficial	**Manantial CUMO EL RIO 2**
Ubicación geográfica de la captación	WGS84 UTM, Zona:19 E:267843.00 N:8161160.00
Volumen otorgado anual (m³)	2548.21

Distribución mensual del volumen otorgado (m³)

Ene	Feb	Mar	Abr	May	Jun
476.95	198.76	226.10	86.10	82.13	58.81
Jul	**Ago**	**Sep**	**Oct**	**Nov**	**Dic**
64.92	72.92	75.26	323.06	420.84	462.36

Origen de fuente natural: Superficial	**Manantial EL RIO**
Ubicación geográfica de la captación	WGS84 UTM, Zona:19 E:267784.00 N:8161056.00
Volumen otorgado anual (m³)	1911.17

Distribución mensual del volumen otorgado (m³)

Ene	Feb	Mar	Abr	May	Jun
357.71	149.07	169.58	64.58	61.60	44.11
Jul	**Ago**	**Sep**	**Oct**	**Nov**	**Dic**
48.69	54.69	56.45	242.29	315.63	346.77

Origen de fuente natural: Superficial	**Manantial HUALHUACCTA**
Ubicación geográfica de la captación	WGS84 UTM, Zona:19 E:268608.00 N:8162219.00

"Decenio de la igualdad de oportunidades para mujeres y hombres"
"Año del bicentenario del Perú: 200 años de independencia"

Resolución Directoral

N° 610 -2021-ANA-AAA.CO

LICENCIA DE USO DE AGUA, USO AGRARIO

Volumen otorgado anual (m³)	6370.56

Distribución mensual del volumen otorgado (m³)

Ene	Feb	Mar	Abr	May	Jun
1192.37	496.91	565.25	215.26	205.33	147.03
Jul	**Ago**	**Sep**	**Oct**	**Nov**	**Dic**
162.30	182.29	188.16	807.64	1052.11	1155.91

Origen de fuente natural: Superficial	**Manantial PIEDRA GRANDE**
Ubicación geográfica de la captación	WGS84 UTM, Zona:19 E:268256.00 N:8160855.00
Volumen otorgado anual (m³)	3822.33

Distribución mensual del volumen otorgado (m³)

Ene	Feb	Mar	Abr	May	Jun
715.42	298.14	339.15	129.16	123.20	88.22
Jul	**Ago**	**Sep**	**Oct**	**Nov**	**Dic**
97.38	109.38	112.89	484.58	631.26	693.55

Origen de fuente natural: Superficial	**Manantial PIEDRA GRANDE 2**
Ubicación geográfica de la captación	WGS84 UTM, Zona:19 E:268287.00 N:8160923.00
Volumen otorgado anual (m³)	1911.17

Distribución mensual del volumen otorgado (m³)

Ene	Feb	Mar	Abr	May	Jun
357.71	149.07	169.58	64.58	61.60	44.11
Jul	**Ago**	**Sep**	**Oct**	**Nov**	**Dic**
48.69	54.69	56.45	242.29	315.63	346.77

Origen de fuente natural: Superficial	**Manantial ROJAS**
Ubicación geográfica de la captación	WGS84 UTM, Zona:19 E:269281.00 N:8162826.00
Volumen otorgado anual (m³)	6370.56

Distribución mensual del volumen otorgado (m³)

Ene	Feb	Mar	Abr	May	Jun
1192.37	496.91	565.25	215.26	205.33	147.03
Jul	**Ago**	**Sep**	**Oct**	**Nov**	**Dic**
162.30	182.29	188.16	807.64	1052.11	1155.91

REPUBLICA DEL PERU

"Decenio de la igualdad de oportunidades para mujeres y hombres"
"Año del bicentenario del Perú: 200 años de independencia"

Resolución Directoral

N° 610 -2021-ANA-AAA.CO

LICENCIA DE USO DE AGUA, USO AGRARIO

Artículo 3°

El titular de la licencia de uso de agua expedirá los Certificados Nominativos a sus asociados que acrediten la titularidad o posesión legítima del predio conformante del bloque; los que a sola presentación a la Administración Local de Agua correspondiente, se inscriben en el Registro Administrativo de Derechos de Uso de Agua.

Artículo 4°

Inscribir la licencia otorgada mediante la presente resolución en el Registro Administrativo de Derechos de Uso de Agua.

Artículo 5°

Notificar la presente resolución a COMISION DE USUARIOS DEL SUB SECTOR HIDRAULICO CUMO CONORAGEN y su publicación en el portal web de la Autoridad Nacional del Agua

Artículo 6°

No se otorgará ni registrarán Certificados Nominativos, cuando estos excedan al volumen de agua asignado al bloque.

AUTORIDAD NACIONAL DEL AGUA
AUTORIDAD ADMINISTRATIVA DEL AGUA I CAPLINA - OCOÑA

Ing. Roland Jesus Valencia Manchego
DIRECTOR

UBICACIÓN Y DATOS DEL BLOQUE DE RIEGO								
UBICACIÓN POLÍTICA DEL BLOQUE		UBICACIÓN GEOGRÁFICA CENTROIDE			N° DE USUARIOS	N° DE PREDIOS	AREA TOTAL (Ha.)	A.B.R.
DEPARTAMENTO:	MOQUEGUA	COORDENADAS UTM WGS84 - ZONA 19S		COTA m.s.n.m.	120	240	122.00	121.43
PROVINCIA:	GENERAL SANCHEZ CERRO	ESTE (m)	NORTE (m)					
DISTRITO:	PUQUINA	268405	8161663	3183				
ANEXO:	CHIRIPUQUIO							

ASIGNACION DE AGUA CON FINES AGRARIOS																
CAPTACION	NOMBRE DE LA CAPTACION	ASIGNACION	UNIDAD	ENE.	FEB.	MAR.	ABR.	MAY.	JUN.	JUL.	AGO.	SET.	OCT.	NOV.	DIC.	Volumes Anual (m3/año)
CAPTACION DIRECTA FRONTAL	PONCULLCA, RINCONADA, LA RINCONADA Y PACCHITA	CAUDAL	L/S	18.76	7.77	17.32	24.54	26.92	20.45	23.71	25.14	27.02	41.81	41.32	43.50	
		VOLUM EN (m^3)	m^3	50,257	18,795	46,383	63,609	72,108	52,995	63,515	67,322	70,040	111,992	107,109	116,524	840,648

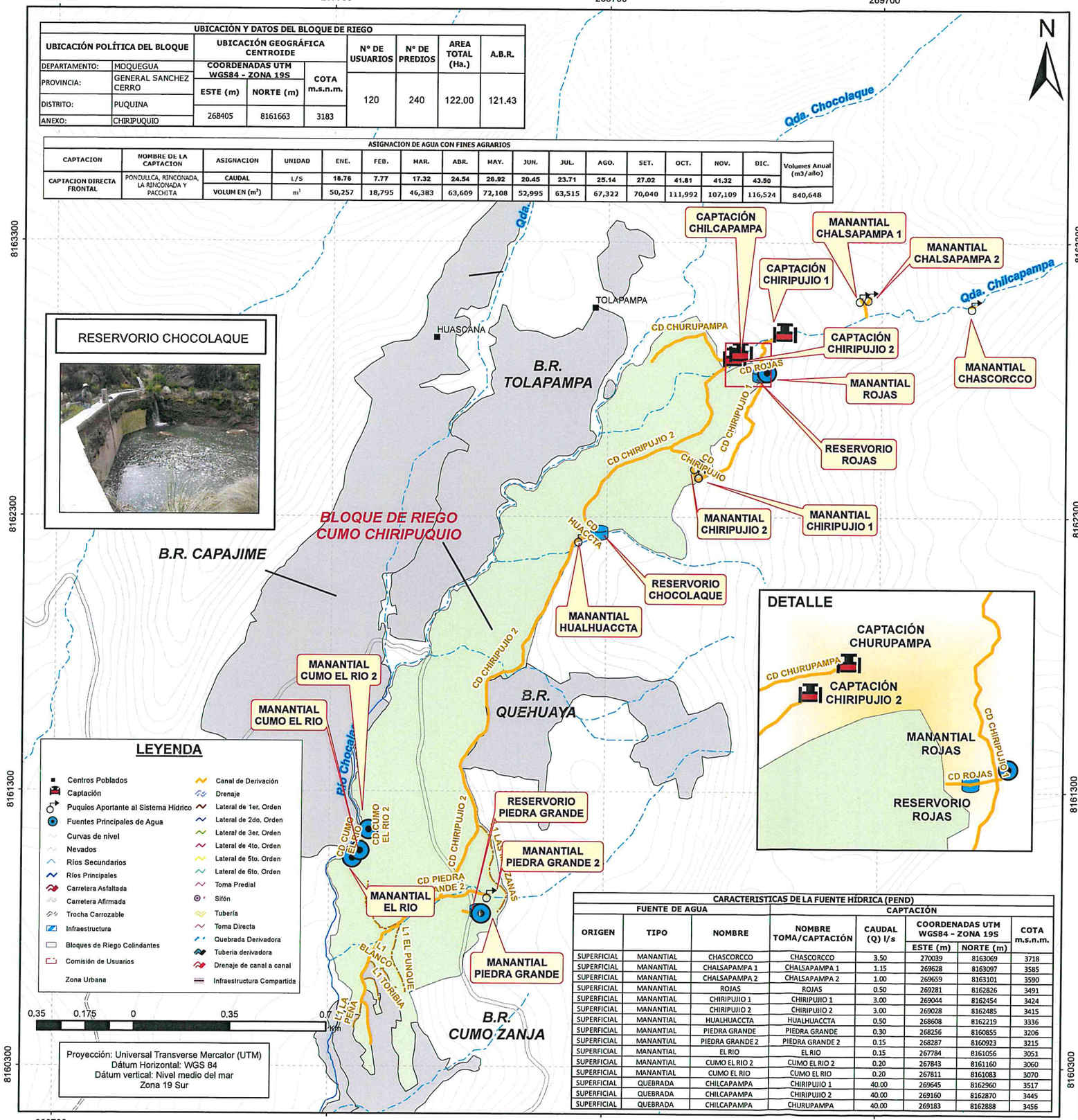

RESERVORIO CHOCOLAQUE

CARACTERISTICAS DE LA FUENTE HÍDRICA (PEND)							
FUENTE DE AGUA			CAPTACIÓN				
ORIGEN	TIPO	NOMBRE	NOMBRE TOMA/CAPTACIÓN	CAUDAL (Q) l/s	COORDENADAS UTM WGS84 - ZONA 19S		COTA m.s.n.m.
					ESTE (m)	NORTE (m)	
SUPERFICIAL	MANANTIAL	CHASCORCCO	CHASCORCCO	3.50	270039	8163069	3718
SUPERFICIAL	MANANTIAL	CHALSAPAMPA 1	CHALSAPAMPA 1	1.15	269628	8163097	3585
SUPERFICIAL	MANANTIAL	CHALSAPAMPA 2	CHALSAPAMPA 2	1.00	269659	8163101	3590
SUPERFICIAL	MANANTIAL	ROJAS	ROJAS	0.50	269281	8162826	3491
SUPERFICIAL	MANANTIAL	CHIRIPUJIO 1	CHIRIPUJIO 1	3.00	269044	8162454	3424
SUPERFICIAL	MANANTIAL	CHIRIPUJIO 2	CHIRIPUJIO 2	3.00	269028	8162485	3415
SUPERFICIAL	MANANTIAL	HUALHUACCTA	HUALHUACCTA	0.50	268608	8162219	3336
SUPERFICIAL	MANANTIAL	PIEDRA GRANDE	PIEDRA GRANDE	0.30	268256	8160855	3206
SUPERFICIAL	MANANTIAL	PIEDRA GRANDE 2	PIEDRA GRANDE 2	0.15	268287	8160923	3215
SUPERFICIAL	MANANTIAL	EL RIO	EL RIO	0.15	267784	8161056	3051
SUPERFICIAL	MANANTIAL	CUMO EL RIO 2	CUMO EL RIO 2	0.20	267843	8161160	3060
SUPERFICIAL	MANANTIAL	CUMO EL RIO	CUMO EL RIO	0.20	267811	8161083	3070
SUPERFICIAL	QUEBRADA	CHILCAPAMPA	CHIRIPUJIO 1	40.00	269645	8162960	3517
SUPERFICIAL	QUEBRADA	CHILCAPAMPA	CHIRIPUJIO 2	40.00	269160	8162870	3445
SUPERFICIAL	QUEBRADA	CHILCAPAMPA	CHURUPAMPA	40.00	269183	8162888	3456

UBICACIÓN ADMINISTRATIVA

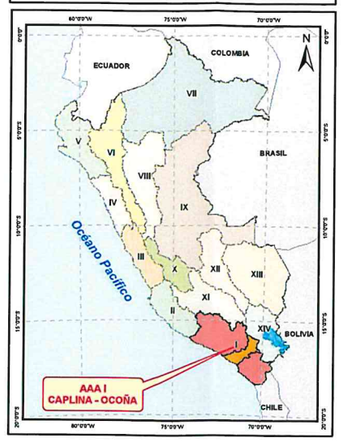

ÁMBITO DE LA ADMINISTRACIÓN LOCAL DE AGUA TAMBO-ALTO TAMBO

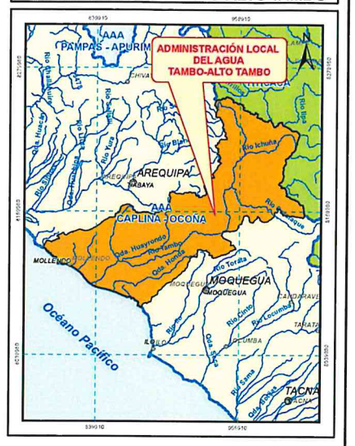

UBICACIÓN COMISION DE USUARIOS

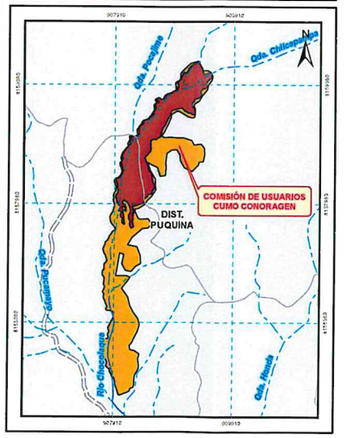

UBICACIÓN DEL BLOQUE DE RIEGO

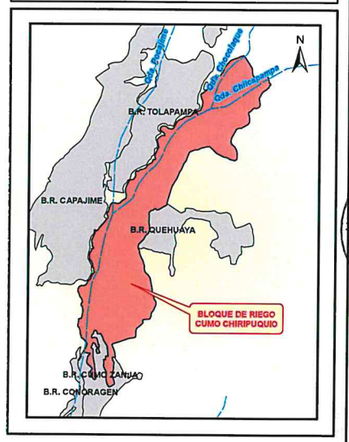

PERÚ | Ministerio de Desarrollo Agrario y Riego | Autoridad Nacional del Agua

AUTORIDAD ADMINISTRATIVA DEL AGUA
I CAPLINA - OCOÑA
ADMINISTRACIÓN LOCAL DE AGUA TAMBO-ALTO TAMBO

OTORGAMIENTO DE LICENCIA DE USO DE AGUA AGRÍCOLA ALA TAMBO-ALTO TAMBO

Mapa:	BLOQUE DE RIEGO CUMO CHIRIPUQUIO		
Comisión:	COMISIÓN DE USUARIOS CUMO CONORAGEN	Sector Hidráulico Menor:	CLASE "C" PUQUINA-LA CAPILLA
Junta de Usuarios:	SUB SECTOR HIDRAULICO PUQUINA LA CAPILLA	Sub Sector Hidráulico :	CUMO CONORAGEN
Sector:	CUMO CONORAGEN		
Departamento : MOQUEGUA	Provincia : GENERAL SANCHEZ CERRO	Distrito :	PUQUINA
Aprobado : AAA CAPLINA-OCOÑA	Escala : 1/15,000	Mapa N°:	01
Revisado : ALA TAMBO-ALTO TAMBO	Fecha : ABRIL 2021		
Elaborado por: Especialista SIG Pablo Yován Aguilar Barriga	Fuente: ANA, IGN, INEI, PROPIA		

AUTORIDAD NACIONAL DEL AGUA — Nº Bº Ing. Roland Jesus Valencia Mandiego DIRECTOR AAA CAPLINA - OCOÑA Unidad Administrativa del Agua I

AUTORIDAD NACIONAL DEL AGUA AAA CAPLINA - OCOÑA — Ing. Julissa Monica Portugal Villanueva Coordinador del Area Técnica