"Decenio de la igualdad de oportunidades para mujeres y hombres"
"Año del Bicentenario del Perú: 200 Años de Independencia"

RESOLUCIÓN DIRECTORAL
N° 674 -2021-ANA-AAA.CO

Arequipa, 26 JUL 2021

VISTO:

CUT	89206-2021	**Fecha**	04 de junio de 2021
COMISION DE USUARIOS DEL SUBSECTOR HIDRAULICO LA HUATA			
Representado por:		Documento	
GERMAN NICOLAS MURILLO ALVAREZ		DNI 29738656	
Informe Formalización		Fecha	
108-2021 - ANA-AAA.CO-ALA.TAT/BFNV		23 de julio de 2021	

CONSIDERANDO:

La Resolución Jefatural N° 058-2018-ANA y el Informe de Formalización N° 108-2021 ANA-AAA.CO-ALA.TAT/BFNV, de la Administración Local de Agua Tambo - Alto Tambo.

SE RESUELVE:

Artículo 1°

Aprobar la delimitación del Bloque LA HUATA, según el plano que forma parte de la presente resolución, el cual tiene un área bajo riego de 50.280 (ha) y su centroide ubicado geográficamente en las coordenadas UTM 271616.00000mE y 8154554.00000mN, DATUM WGS84, zona 19, políticamente en el distrito de Puquina, provincia de General Sánchez Cerro, departamento Moquegua.

Artículo 2°

Otorgar, licencia de uso de agua Superficial por un volumen hasta 696911.47 m³/año, para uso Agrario, a favor de "COMISION DE USUARIOS DEL SUBSECTOR HIDRAULICO LA HUATA", conforme al siguiente detalle:", conforme al siguiente detalle:

Titular			
COMISION DE USUARIOS DEL SUBSECTOR HIDRAULICO LA HUATA			
Clase de Uso	Clase Derecho	Tipo de Uso	
Productivo	Licencia	Agrario	
Bloque riego			Área servicio
LA HUATA			50.280(ha)

Ubicación del lugar donde se hará uso del agua	Política	Dpto.	Moquegua
		Prov.	General Sánchez Cerro
		Dist.	Puquina
	Administrativa	AAA	Caplina Ocoña
		ALA	Tambo - Alto Tambo
	Geográfica	WGS84 UTM, Zona 19, E:271616.00, N:8154554.00	

Origen de fuente natural: Superficial		**Quebrada LA HUATA**			
Ubicación geográfica de la captación		WGS84 UTM, Zona:19 E:272443.00 N:8155395.00			
Volumen otorgado anual (m³)		227083.54			
Distribución mensual del volumen otorgado (m³)					
Ene	**Feb**	**Mar**	**Abr**	**May**	**Jun**
16031.46	6131.75	14999.85	17554.13	16892.35	15665.12
Jul	**Ago**	**Sep**	**Oct**	**Nov**	**Dic**
15937.67	19432.86	23416.35	25840.98	25008.10	30172.92

Origen de fuente natural: Superficial		**Quebrada LA HUATA**			
Ubicación geográfica de la captación		WGS84 UTM, Zona:19 E:271667.00 N:8154773.00			
Volumen otorgado anual (m³)		39152.31			
Distribución mensual del volumen otorgado (m³)					
Ene	**Feb**	**Mar**	**Abr**	**May**	**Jun**
2764.04	1057.20	2586.18	3026.57	2912.47	2700.88
Jul	**Ago**	**Sep**	**Oct**	**Nov**	**Dic**
2747.87	3350.49	4037.30	4455.34	4311.74	5202.23

Origen de fuente natural: Superficial		**Quebrada LA HUATA**			
Ubicación geográfica de la captación		WGS84 UTM, Zona:19 E:271451.00 N:8154575.00			
Volumen otorgado anual (m³)		78304.68			
Distribución mensual del volumen otorgado (m³)					
Ene	**Feb**	**Mar**	**Abr**	**May**	**Jun**
5528.09	2114.40	5172.36	6053.15	5824.95	5401.77
Jul	**Ago**	**Sep**	**Oct**	**Nov**	**Dic**
5495.75	6700.99	8074.60	8910.68	8623.48	10404.46

Origen de fuente natural: Superficial	**Quebrada LA HUATA**
Ubicación geográfica de la captación	WGS84 UTM, Zona:19 E:271316.00 N:8154389.00

Volumen otorgado anual (m³)	234914.01				
Distribución mensual del volumen otorgado (m³)					
Ene	**Feb**	**Mar**	**Abr**	**May**	**Jun**
16584.27	6343.19	15517.09	18159.44	17474.84	16205.30
Jul	**Ago**	**Sep**	**Oct**	**Nov**	**Dic**
16487.24	20102.96	24223.81	26732.05	25870.45	31213.37

Origen de fuente natural: Superficial	**Quebrada URUHUAYA**				
Ubicación geográfica de la captación	WGS84 UTM, Zona:19 E:272264.00 N:8154837.00				
Volumen otorgado anual (m³)	39152.31				
Distribución mensual del volumen otorgado (m³)					
Ene	**Feb**	**Mar**	**Abr**	**May**	**Jun**
2764.04	1057.20	2586.18	3026.57	2912.47	2700.88
Jul	**Ago**	**Sep**	**Oct**	**Nov**	**Dic**
2747.87	3350.49	4037.30	4455.34	4311.74	5202.23

Origen de fuente natural: Superficial	**Quebrada URUHUAYA**				
Ubicación geográfica de la captación	WGS84 UTM, Zona:19 E:271944.00 N:8154733.00				
Volumen otorgado anual (m³)	39152.31				
Distribución mensual del volumen otorgado (m³)					
Ene	**Feb**	**Mar**	**Abr**	**May**	**Jun**
2764.04	1057.20	2586.18	3026.57	2912.47	2700.88
Jul	**Ago**	**Sep**	**Oct**	**Nov**	**Dic**
2747.87	3350.49	4037.30	4455.34	4311.74	5202.23

Origen de fuente natural: Superficial	**Quebrada URUHUAYA**				
Ubicación geográfica de la captación	WGS84 UTM, Zona:19 E:271671.00 N:8154723.00				
Volumen otorgado anual (m³)	39152.31				
Distribución mensual del volumen otorgado (m³)					
Ene	**Feb**	**Mar**	**Abr**	**May**	**Jun**
2764.04	1057.20	2586.18	3026.57	2912.47	2700.88
Jul	**Ago**	**Sep**	**Oct**	**Nov**	**Dic**
2747.87	3350.49	4037.30	4455.34	4311.74	5202.23

Artículo 3°

El titular de la licencia de uso de agua expedirá los Certificados Nominativos a sus asociados que acrediten la titularidad o posesión legítima del predio conformante del bloque; los que a sola presentación a la Administración Local de Agua correspondiente, se inscriben en el Registro Administrativo de Derechos de Uso de Agua.

Artículo 4°

Inscribir la licencia otorgada mediante la presente resolución en el Registro Administrativo de Derechos de Uso de Agua.

Artículo 5°

Notificar la presente resolución a COMISION DE USUARIOS DEL SUBSECTOR HIDRAULICO LA HUATA y su publicación en el portal web de la Autoridad Nacional del Agua

Artículo 6°

No se otorgará ni registrarán Certificados Nominativos, cuando estos excedan al volumen de agua asignado al bloque.

AUTORIDAD NACIONAL DEL AGUA
AAA I CAPLINA - OCOÑA
Ing. Jesús Lorenzo E. Oviedo Velasquez
Coordinador (e) del Area Tecnico

AUTORIDAD NACIONAL DEL AGUA
AUTORIDAD ADMINISTRATIVA DEL AGUA I
CAPLINA / OCOÑA
Ing. Roland Jesus Valencia Manchego
DIRECTOR

AUTORIDAD NACIONAL DEL AGUA
AAA I CAPLINA - OCOÑA
Abog. Marco Antonio Oviedo Tejada
Coordinador del Area Legal

UBICACIÓN Y DATOS DEL BLOQUE DE RIEGO

UBICACIÓN POLÍTICA DEL BLOQUE		UBICACIÓN GEOGRÁFICA CENTROIDE			Nº DE USUARIOS	Nº DE PREDIOS	AREA TOTAL (Ha.)	A.B.R. (Ha.)
DEPARTAMENTO:	MOQUEGUA	COORDENADAS UTM WGS84 - ZONA 19S		COTA m.s.n.m.				
PROVINCIA:	GENERAL SANCHEZ CERRO	ESTE (m)	NORTE (m)					
DISTRITO:	PUQUINA	271616	8154554	2459	69	206	50.28	50.28
ANEXO:	LA HUATA							
SECTOR:	LA HUATA							

CARACTERÍSTICAS DE LA FUENTE HÍDRICA (PEND)

FUENTE DE AGUA			CAPTACIÓN				
ORIGEN	TIPO	NOMBRE	NOMBRE TOMA/CAPTACIÓN	CAUDAL (Q) l/s	COORDENADAS UTM WGS84 - ZONA 19S		COTA m.s.n.m.
					ESTE (m)	NORTE (m)	
SUPERFICIAL	QUEBRADA	LA HUATA	LA HUATA	14.50	272443	8155395	2623
SUPERFICIAL	QUEBRADA	URUHUAYA	URUHUAYO	2.50	272264	8154837	2548
SUPERFICIAL	QUEBRADA	URUHUAYA	NARANJAYO	2.50	271944	8154733	2511
SUPERFICIAL	QUEBRADA	URUHUAYA	LAS HUERTAS 2	2.50	271671	8154723	2464
SUPERFICIAL	QUEBRADA	LA HUATA	LAS HUERTAS	2.50	271667	8154773	2468
SUPERFICIAL	QUEBRADA	LA HUATA	CATARRO	5.00	271451	8154575	2445
SUPERFICIAL	QUEBRADA	LA HUATA	HUATALACA	15.00	271316	8154389	2437

ASIGNACIÓN DE AGUA CON FINES AGRARIOS

CAPTACIÓN	NOMBRE DE LA CAPTACION	ASIGNACION	UNIDAD	ENE.	FEB.	MAR.	ABR.	MAY.	JUN.	JUL.	AGO.	SET.	OCT.	NOV.	DIC.	Volumen Anual (m3/año)
CAPTACIÓN DIRECTA LATERAL	LA HUATA, LAS HUERTAS, CATARRO, HUATALACA, URUHUAYO, NARANJAYO Y LAS HUERTAS 2	CAUDAL	L/S	18.37	7.78	17.19	20.78	19.36	18.55	18.26	22.27	27.73	29.61	29.61	34.57	
		VOLUM EN (m^3)	m^3	49,200	18,818	46,034	53,873	51,842	48,076	48,912	59,639	71,864	79,305	76,749	92,600	696,912

CAPTACIÓN LA HUATA

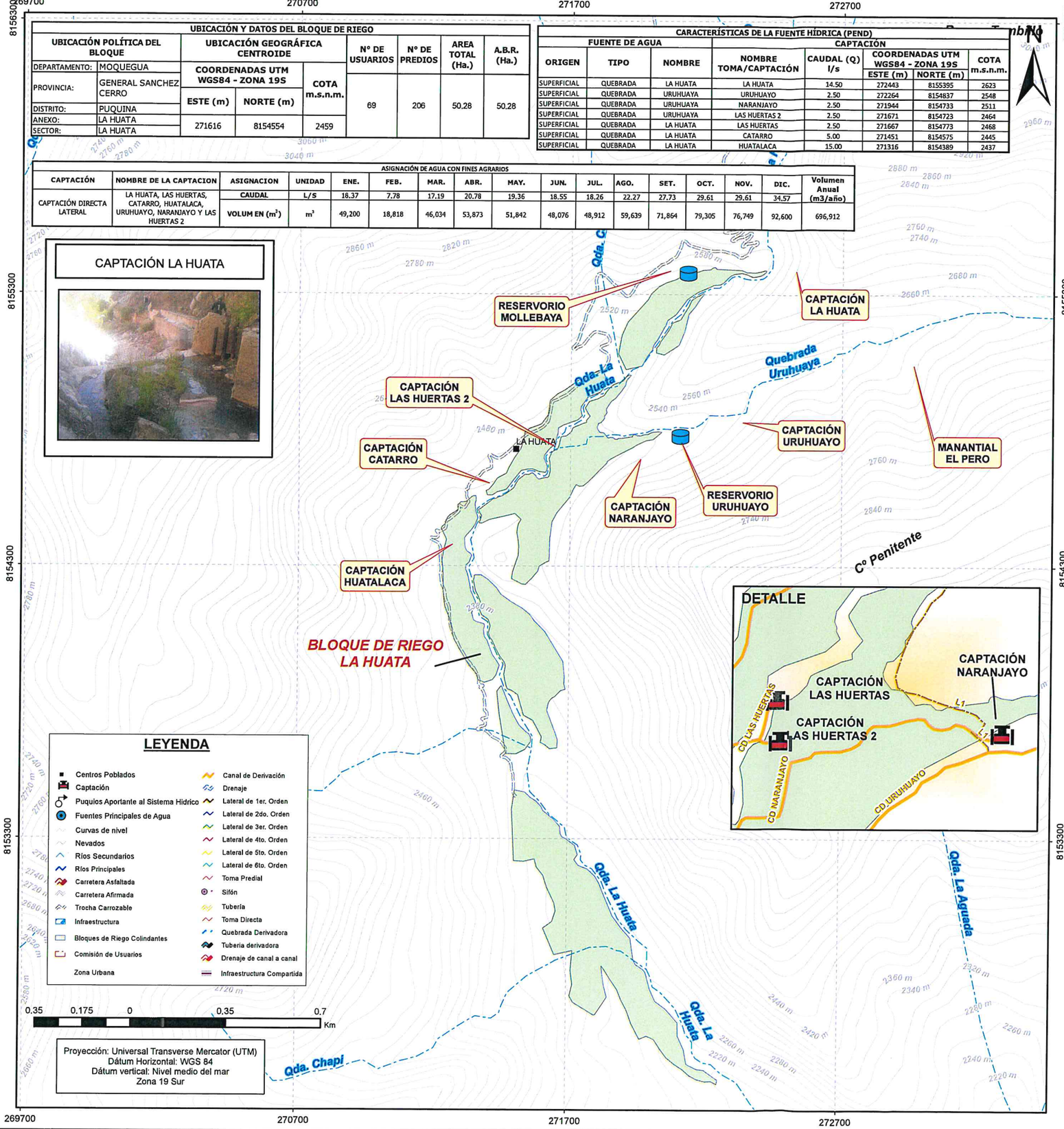

UBICACIÓN ADMINISTRATIVA

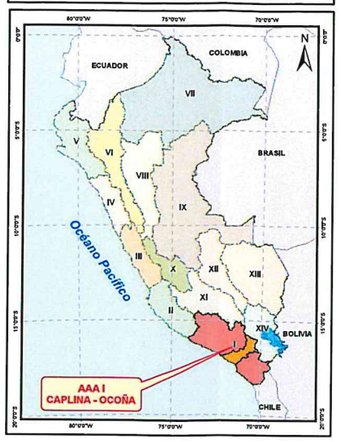

ÁMBITO DE LA ADMINISTRACIÓN LOCAL DE AGUA TAMBO-ALTO TAMBO

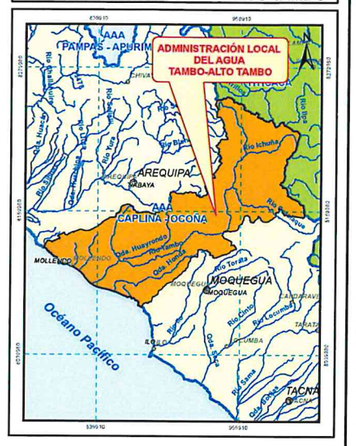

UBICACIÓN COMISION DE USUARIOS

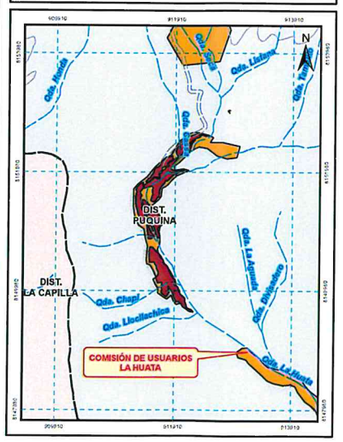

UBICACIÓN DEL BLOQUE DE RIEGO

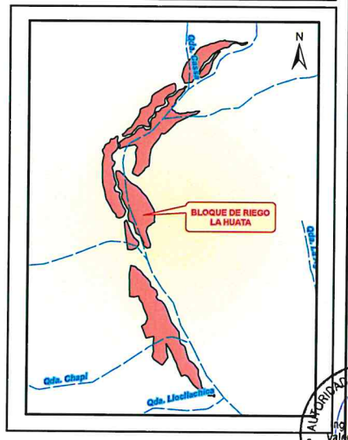

PERÚ | Ministerio de Desarrollo Agrario y Riego | Autoridad Nacional del Agua

AUTORIDAD ADMINISTRATIVA DEL AGUA I CAPLINA - OCOÑA

ADMINISTRACIÓN LOCAL DE AGUA TAMBO-ALTO TAMBO

OTORGAMIENTO DE LICENCIA DE USO DE AGUA AGRÍCOLA A LA TAMBO-ALTO TAMBO

Mapa:	BLOQUE DE RIEGO LA HUATA		
ComisiónUsuarios:	DEL SUBSECTOR HIDRAÚLICO LA HUATA	Sector Hidráulico Menor:	CLASE "C" PUQUINA-LA CAPILLA
Junta de Usuarios:	SUB SECTOR HIDRAÚLICO PUQUINA LA CAPILLA		
Sector:	LA HUATA	Sub Sector Hidráulico :	LA HUATA
Departamento : MOQUEGUA	Provincia : GENERAL SANCHEZ CERRO	Distrito :	PUQUINA
Aprobado : AAA CAPLINA-OCOÑA	Escala : 1/15,000	Mapa N°:	01
Revisado : ALA TAMBO-ALTO TAMBO	Fecha : JULIO 2021		
Elaborado por: Especialista SIG Pablo Yován Aguilar Barriga	Fuente: ANA, IGN, INEI, PROPIA		

AUTORIDAD NACIONAL DEL AGUA · Vº Bº · Ing. Roland Jesus Valencia Marchego · DIRECTOR · CAPLINA OCOÑA · Autoridad Administrativa del Agua I

AUTORIDAD NACIONAL DEL AGUA · AAAI CAPLINA - OCOÑA · Ing. Jesús Lorenzo E. Oviedo Velasquez · Coordinador (e) del Area Tecnica